Ufficio Provinciale di Venezia - Territorio
Servizi Catastali

Data: 11/02/2016 - Ora: 15.26.52 Segue

Visura n.: T232048 Pag: 1

Visura storica per immobile

Situazione degli atti informatizzati dall'impianto meccanografico al 11/02/2016

Dati della richiesta	**Comune di DOLO (Codice: D325)**
	Provincia di VENEZIA
Catasto Fabbricati	**Foglio: 6 Particella: 375 Sub.: 10**

INTESTATO

1	VENEZIANA ENERGIA RISORSE IDRICHE TERRITORIO AMBIENTE SERVIZI - V. E. R. I. T. A. S. S. P. A. con sede in VENEZIA	03341820276*	(1) Proprieta` per 1/1

Unità immobiliare dal 09/11/2015

N.	DATI IDENTIFICATIVI				DATI DI CLASSAMENTO							DATI DERIVANTI DA
	Sezione Urbana	Foglio	Particella	Sub	Zona Cens.	Micro Zona	Categoria	Classe	Consistenza	Superficie Catastale	Rendita	
1		**6**	**375**	**10**			**C/6**	**3**	**13 m²**	**Totale: 14 m²**	**Euro 34,91**	Variazione del 09/11/2015 - Inserimento in visura dei dati di superficie.

Indirizzo	VIA ARINO n. 6 piano: T;
Annotazioni	di stadio: g.a.f. - codifica piano incoerente

Situazione dell'unità immobiliare dal 24/06/2014

N.	DATI IDENTIFICATIVI				DATI DI CLASSAMENTO							DATI DERIVANTI DA
	Sezione Urbana	Foglio	Particella	Sub	Zona Cens.	Micro Zona	Categoria	Classe	Consistenza	Superficie Catastale	Rendita	
1		**6**	**375**	**10**			**C/6**	**3**	**13 m²**		**Euro 34,91**	VARIAZIONE del 24/06/2014 n. 83401.1/2014 in atti dal 24/06/2014 (protocollo n. VE0139693) G. A. F. - CODIFICA PIANO INCOERENTE

Indirizzo	, VIA ARINO n. 6 piano: T;
Annotazioni	di stadio: g.a.f. - codifica piano incoerente

Visura storica per immobile

Situazione degli atti informatizzati dall'impianto meccanografico al 11/02/2016

Situazione dell'unità immobiliare dal 01/01/1992

N.	DATI IDENTIFICATIVI				DATI DI CLASSAMENTO							DATI DERIVANTI DA
	Sezione Urbana	Foglio	Particella	Sub	Zona Cens.	Micro Zona	Categoria	Classe	Consistenza	Superficie Catastale	Rendita	
1		**6**	**375**	**10**			**C/6**	**3**	**13 m²**		**Euro 34,91 L. 67.600**	VARIAZIONE del 01/01/1992 VARIAZIONE DEL QUADRO TARIFFARIO
Indirizzo	, VIA ARINO n. 6 piano: S;											
Notifica	-						**Partita**	1004935		**Mod.58**	-	

Situazione dell'unità immobiliare relativa ad atto del 16/03/1987 (antecedente all' impianto meccanografico)

N.	DATI IDENTIFICATIVI				DATI DI CLASSAMENTO							DATI DERIVANTI DA
	Sezione Urbana	Foglio	Particella	Sub	Zona Cens.	Micro Zona	Categoria	Classe	Consistenza	Superficie Catastale	Rendita	
1		**6**	**375**	**10**			**C/6**	**3**	**13 m²**		**L. 79**	CLASSAMENTO AUTOMATICO del 16/03/1987 n. 362/1987 in atti dal 08/10/1990
Indirizzo	, VIA ARINO n. 6 piano: S;											
Notifica	-						**Partita**	1004935		**Mod.58**	-	

Situazione dell'unità immobiliare dall'impianto meccanografico

N.	DATI IDENTIFICATIVI				DATI DI CLASSAMENTO							DATI DERIVANTI DA
	Sezione Urbana	Foglio	Particella	Sub	Zona Cens.	Micro Zona	Categoria	Classe	Consistenza	Superficie Catastale	Rendita	
1		**6**	**375**	**10**								Impianto meccanografico del 30/06/1987
Indirizzo	, VIA ARINO n. 6 piano: S;											
Notifica	-						**Partita**	3726		**Mod.58**	-	

Situazione degli intestati dal 20/06/2007

N.	DATI ANAGRAFICI	CODICE FISCALE	DIRITTI E ONERI REALI
1	VENEZIANA ENERGIA RISORSE IDRICHE TERRITORIO AMBIENTE SERVIZI - V. E. R. I. T. A. S. S. P. A. con sede in VENEZIA	03341820276	(1) Proprieta` per 1/1
DATI DERIVANTI DA	ISTRUMENTO (ATTO PUBBLICO) del 20/06/2007 Nota presentata con Modello Unico n. 16882.1/2007 in atti dal 16/07/2007 Repertorio n.: 85917 Rogante: SANDI MASSIMO - LUIGI Sede: VENEZIA Registrazione: Sede: MUTAMENTO DI DENOMINAZIONE O RAGIONE SOCIALE		

Visura storica per immobile

Situazione degli atti informatizzati dall'impianto meccanografico al 11/02/2016

Situazione degli intestati dal 20/06/2007

N.	DATI ANAGRAFICI	CODICE FISCALE	DIRITTI E ONERI REALI
1	VENEZIA SERVIZI TERRITORIALI AMBIENTALI S.P.A. - VESTA S.P.A. con sede in VENEZIA	03341820276	(1) Proprieta` per 1/1 fino al 20/06/2007
DATI DERIVANTI DA	ISTRUMENTO (ATTO PUBBLICO) del 20/06/2007 Nota presentata con Modello Unico n. 16881.1/2007 in atti dal 16/07/2007 Repertorio n.: 85917 Rogante: SANDI MASSIMO - LUIGI Sede: VENEZIA Registrazione: Sede: FUSIONE DI SOCIETA` PER INCORPORAZIONE		

Situazione degli intestati dal 14/03/2000

N.	DATI ANAGRAFICI	CODICE FISCALE	DIRITTI E ONERI REALI
1	AZIENDA CONSORZIO DEL MIRESE S.P.A. con sede in DOLO	00185030277	(1) Proprieta` per 1000/1000 fino al 20/06/2007
DATI DERIVANTI DA	ISTRUMENTO (ATTO PUBBLICO) del 14/03/2000 Trascrizione n. 8282.1/2000 in atti dal 13/04/2000 Repertorio n.: 70632 Rogante: TESSIORE ALBERTO Sede: MIRA Registrazione: CONFERIMENTO IN SOCIETA`		

Situazione degli intestati dall'impianto meccanografico

N.	DATI ANAGRAFICI	CODICE FISCALE	DIRITTI E ONERI REALI
1	CONSORZIO INTERCOMUNALE DELL`ACQUEDOTTO DEL MIRESE CON SEDE IN DOLO VIA ARINO 6		fino al 14/03/2000
DATI DERIVANTI DA	Impianto meccanografico del 30/06/1987		

Unità immobiliari n. 1 Tributi erariali: Euro 0,90

Visura telematica

* Codice Fiscale Validato in Anagrafe Tributaria

Ufficio Provinciale di Venezia - Territorio
Servizi Catastali

Data: 11/02/2016 - Ora: 15.22.32 Segue

Visura n.: T230153 Pag: 1

Visura storica per immobile

Situazione degli atti informatizzati dall'impianto meccanografico al 11/02/2016

Dati della richiesta	**Comune di DOLO (Codice: D325)**
	Provincia di VENEZIA
Catasto Fabbricati	**Foglio: 6 Particella: 375 Sub.: 2**

INTESTATO

1	VENEZIANA ENERGIA RISORSE IDRICHE TERRITORIO AMBIENTE SERVIZI - V. E. R. I. T. A. S. S. P. A. con sede in VENEZIA	03341820276*	(1) Proprieta` per 1/1

Unità immobiliare dal 09/11/2015

N.	DATI IDENTIFICATIVI				DATI DI CLASSAMENTO							DATI DERIVANTI DA
	Sezione Urbana	Foglio	Particella	Sub	Zona Cens.	Micro Zona	Categoria	Classe	Consistenza	Superficie Catastale	Rendita	
1		**6**	**375**	**2**			**B/4**	**U**	**4168 m³**	**Totale: 1091 m²**	**Euro 7.534,08**	Variazione del 09/11/2015 - Inserimento in visura dei dati di superficie.

Indirizzo	VIA ARINO n. 2 piano: S1-1-2;
Annotazioni	classamento e rendita non rettificati entro dodici mesi dalla data di iscrizione in atti della dichiarazione (D.M. 701/94) ;di stadio: g.a.f. - codifica piano incoerente

Situazione dell'unità immobiliare dal 24/06/2014

N.	DATI IDENTIFICATIVI				DATI DI CLASSAMENTO							DATI DERIVANTI DA
	Sezione Urbana	Foglio	Particella	Sub	Zona Cens.	Micro Zona	Categoria	Classe	Consistenza	Superficie Catastale	Rendita	
1		**6**	**375**	**2**			**B/4**	**U**	**4168 m³**		**Euro 7.534,08**	VARIAZIONE del 24/06/2014 n. 83378.1/2014 in atti dal 24/06/2014 (protocollo n. VE0139657) G. A. F. - CODIFICA PIANO INCOERENTE

Indirizzo	, VIA ARINO n. 2 piano: S1-1-2;
Annotazioni	classamento e rendita non rettificati entro dodici mesi dalla data di iscrizione in atti della dichiarazione (D.M. 701/94) ;di stadio: g.a.f. - codifica piano incoerente

Visura storica per immobile

Situazione degli atti informatizzati dall'impianto meccanografico al 11/02/2016

Situazione dell'unità immobiliare dal 13/12/2001

N.	DATI IDENTIFICATIVI				DATI DI CLASSAMENTO							DATI DERIVANTI DA
	Sezione Urbana	Foglio	Particella	Sub	Zona Cens.	Micro Zona	Categoria	Classe	Consistenza	Superficie Catastale	Rendita	
1		**6**	**375**	**2**			**B/4**	**U**	**4168 m³**		**Euro 7.534,08 L. 14.588.000**	VARIAZIONE NEL CLASSAMENTO del 13/12/2001 n. 9164.1/2001 in atti dal 13/12/2001 (protocollo n. 346763) VARIAZIONE DI CLASSAMENTO
Indirizzo				, VIA ARINO n. 2 piano: S1-2;								
Annotazioni				classamento proposto con decorsi i termini di cui all'art 1 comma3 (D.M. 701/94)								

Situazione dell'unità immobiliare dal 20/07/2000

N.	DATI IDENTIFICATIVI				DATI DI CLASSAMENTO							DATI DERIVANTI DA
	Sezione Urbana	Foglio	Particella	Sub	Zona Cens.	Micro Zona	Categoria	Classe	Consistenza	Superficie Catastale	Rendita	
1		**6**	**375**	**2**			**B/4**	**U**	**4168 m³**		**L. 14.588.000**	VARIAZIONE del 20/07/2000 n. 4516.1/2000 in atti dal 20/07/2000 (protocollo n. 53194) RETTIFICA CATEGORIA
Indirizzo				, VIA ARINO n. 2 piano: S1-2;								
Annotazioni				classamento proposto (D.M. 701/94)								

Situazione dell'unità immobiliare dal 01/01/1992

N.	DATI IDENTIFICATIVI				DATI DI CLASSAMENTO							DATI DERIVANTI DA
	Sezione Urbana	Foglio	Particella	Sub	Zona Cens.	Micro Zona	Categoria	Classe	Consistenza	Superficie Catastale	Rendita	
1		**6**	**375**	**2**			**C/6**	**2**	**1164 m²**		**Euro 2.645,09 L. 5.121.600**	VARIAZIONE del 01/01/1992 VARIAZIONE DEL QUADRO TARIFFARIO
Indirizzo				, VIA ARINO n. 6 piano: S-T-1;								
Notifica	-				**Partita**	3726		**Mod.58**	-			
Annotazioni				classamento cautelativo								

Situazione dell'unità immobiliare relativa ad atto del 16/03/1987 (antecedente all' impianto meccanografico)

N.	DATI IDENTIFICATIVI				DATI DI CLASSAMENTO							DATI DERIVANTI DA
	Sezione Urbana	Foglio	Particella	Sub	Zona Cens.	Micro Zona	Categoria	Classe	Consistenza	Superficie Catastale	Rendita	
1		**6**	**375**	**2**			**C/6**	**2**	**1164 m²**		**L. 5.936**	CLASSAMENTO AUTOMATICO del 16/03/1987 n. 362/1987 in atti dal 10/08/1992
Indirizzo				, VIA ARINO n. 6 piano: S-T-1;								

Visura storica per immobile

Situazione degli atti informatizzati dall'impianto meccanografico al 11/02/2016

Notifica	-	**Partita**	3726	**Mod.58**	-
Annotazioni	classamento cautelativo				

Situazione dell'unità immobiliare dall'impianto meccanografico

N.	DATI IDENTIFICATIVI				DATI DI CLASSAMENTO							DATI DERIVANTI DA
	Sezione Urbana	Foglio	Particella	Sub	Zona Cens.	Micro Zona	Categoria	Classe	Consistenza	Superficie Catastale	Rendita	
1		**6**	**375**	**2**								Impianto meccanografico del 30/06/1987

Indirizzo	, VIA ARINO n. 6 piano: S-T-1;				
Notifica	-	**Partita**	3726	**Mod.58**	-

Situazione degli intestati dal 20/06/2007

N.	DATI ANAGRAFICI	CODICE FISCALE	DIRITTI E ONERI REALI
1	VENEZIANA ENERGIA RISORSE IDRICHE TERRITORIO AMBIENTE SERVIZI - V. E. R. I. T. A. S. S. P. A. con sede in VENEZIA	03341820276	(1) Proprieta` per 1/1
DATI DERIVANTI DA	ISTRUMENTO (ATTO PUBBLICO) del 20/06/2007 Nota presentata con Modello Unico n. 16882.1/2007 in atti dal 16/07/2007 Repertorio n.: 85917 Rogante: SANDI MASSIMO - LUIGI Sede: VENEZIA Registrazione: Sede: MUTAMENTO DI DENOMINAZIONE O RAGIONE SOCIALE		

Situazione degli intestati dal 20/06/2007

N.	DATI ANAGRAFICI	CODICE FISCALE	DIRITTI E ONERI REALI
1	VENEZIA SERVIZI TERRITORIALI AMBIENTALI S.P.A. - VESTA S.P.A. con sede in VENEZIA	03341820276	(1) Proprieta` per 1/1 fino al 20/06/2007
DATI DERIVANTI DA	ISTRUMENTO (ATTO PUBBLICO) del 20/06/2007 Nota presentata con Modello Unico n. 16881.1/2007 in atti dal 16/07/2007 Repertorio n.: 85917 Rogante: SANDI MASSIMO - LUIGI Sede: VENEZIA Registrazione: Sede: FUSIONE DI SOCIETA` PER INCORPORAZIONE		

Situazione degli intestati dal 14/03/2000

N.	DATI ANAGRAFICI	CODICE FISCALE	DIRITTI E ONERI REALI
1	AZIENDA CONSORZIO DEL MIRESE S.P.A. con sede in DOLO	00185030277	(1) Proprieta` per 1000/1000 fino al 20/06/2007
DATI DERIVANTI DA	ISTRUMENTO (ATTO PUBBLICO) del 14/03/2000 Trascrizione n. 8282.1/2000 in atti dal 13/04/2000 Repertorio n.: 70632 Rogante: TESSIORE ALBERTO Sede: MIRA Registrazione: CONFERIMENTO IN SOCIETA`		

Situazione degli intestati dall'impianto meccanografico

N.	DATI ANAGRAFICI	CODICE FISCALE	DIRITTI E ONERI REALI
1	CONSORZIO INTERCOMUNALE DELL`ACQUEDOTTO DEL MIRESE CON SEDE IN DOLO VIA ARINO 6		fino al 14/03/2000
DATI DERIVANTI DA	Impianto meccanografico del 30/06/1987		

Unità immobiliari n. 1 Tributi erariali: Euro 0,90

Visura storica per immobile

Situazione degli atti informatizzati dall'impianto meccanografico al 11/02/2016

Visura telematica

* Codice Fiscale Validato in Anagrafe Tributaria

Ufficio Provinciale di Venezia - Territorio
Servizi Catastali

Data: 11/02/2016 - Ora: 15.23.02 Segue

Visura n.: T230367 Pag: 1

Visura storica per immobile

Situazione degli atti informatizzati dall'impianto meccanografico al 11/02/2016

Dati della richiesta	**Comune di DOLO (Codice: D325)**
	Provincia di VENEZIA
Catasto Fabbricati	**Foglio: 6 Particella: 375 Sub.: 3**

INTESTATO

1	VENEZIANA ENERGIA RISORSE IDRICHE TERRITORIO AMBIENTE SERVIZI - V. E. R. I. T. A. S. S. P. A. con sede in VENEZIA	03341820276*	(1) Proprieta` per 1/1

Unità immobiliare dal 09/11/2015

N.	DATI IDENTIFICATIVI				DATI DI CLASSAMENTO							DATI DERIVANTI DA
	Sezione Urbana	Foglio	Particella	Sub	Zona Cens.	Micro Zona	Categoria	Classe	Consistenza	Superficie Catastale	Rendita	
1		**6**	**375**	**3**			**C/6**	**3**	**13 m²**	**Totale: 14 m²**	**Euro 34,91**	Variazione del 09/11/2015 - Inserimento in visura dei dati di superficie.

Indirizzo	VIA ARINO n. 6 piano: T;
Annotazioni	di stadio: g.a.f. - codifica piano incoerente

Situazione dell'unità immobiliare dal 24/06/2014

N.	DATI IDENTIFICATIVI				DATI DI CLASSAMENTO							DATI DERIVANTI DA
	Sezione Urbana	Foglio	Particella	Sub	Zona Cens.	Micro Zona	Categoria	Classe	Consistenza	Superficie Catastale	Rendita	
1		**6**	**375**	**3**			**C/6**	**3**	**13 m²**		**Euro 34,91**	VARIAZIONE del 24/06/2014 n. 83390.1/2014 in atti dal 24/06/2014 (protocollo n. VE0139677) G. A. F. - CODIFICA PIANO INCOERENTE

Indirizzo	, VIA ARINO n. 6 piano: T;
Annotazioni	di stadio: g.a.f. - codifica piano incoerente

Visura storica per immobile

Situazione degli atti informatizzati dall'impianto meccanografico al 11/02/2016

Situazione dell'unità immobiliare dal 01/01/1992

N.	DATI IDENTIFICATIVI				DATI DI CLASSAMENTO							DATI DERIVANTI DA
	Sezione Urbana	Foglio	Particella	Sub	Zona Cens.	Micro Zona	Categoria	Classe	Consistenza	Superficie Catastale	Rendita	
1		**6**	**375**	**3**			**C/6**	**3**	**13 m²**		**Euro 34,91 L. 67.600**	VARIAZIONE del 01/01/1992 VARIAZIONE DEL QUADRO TARIFFARIO
Indirizzo	, VIA ARINO n. 6 piano: S;											
Notifica	-						**Partita**	1004935		**Mod.58**	-	

Situazione dell'unità immobiliare relativa ad atto del 16/03/1987 (antecedente all' impianto meccanografico)

N.	DATI IDENTIFICATIVI				DATI DI CLASSAMENTO							DATI DERIVANTI DA
	Sezione Urbana	Foglio	Particella	Sub	Zona Cens.	Micro Zona	Categoria	Classe	Consistenza	Superficie Catastale	Rendita	
1		**6**	**375**	**3**			**C/6**	**3**	**13 m²**		**L. 79**	CLASSAMENTO AUTOMATICO del 16/03/1987 n. 362/1987 in atti dal 08/10/1990
Indirizzo	, VIA ARINO n. 6 piano: S;											
Notifica	-						**Partita**	1004935		**Mod.58**	-	

Situazione dell'unità immobiliare dall'impianto meccanografico

N.	DATI IDENTIFICATIVI				DATI DI CLASSAMENTO							DATI DERIVANTI DA
	Sezione Urbana	Foglio	Particella	Sub	Zona Cens.	Micro Zona	Categoria	Classe	Consistenza	Superficie Catastale	Rendita	
1		**6**	**375**	**3**								Impianto meccanografico del 30/06/1987
Indirizzo	, VIA ARINO n. 6 piano: S;											
Notifica	-						**Partita**	3726		**Mod.58**	-	

Situazione degli intestati dal 20/06/2007

N.	DATI ANAGRAFICI	CODICE FISCALE	DIRITTI E ONERI REALI
1	VENEZIANA ENERGIA RISORSE IDRICHE TERRITORIO AMBIENTE SERVIZI - V. E. R. I. T. A. S. S. P. A. con sede in VENEZIA	03341820276	(1) Proprieta` per 1/1
DATI DERIVANTI DA	ISTRUMENTO (ATTO PUBBLICO) del 20/06/2007 Nota presentata con Modello Unico n. 16882.1/2007 in atti dal 16/07/2007 Repertorio n.: 85917 Rogante: SANDI MASSIMO - LUIGI Sede: VENEZIA Registrazione: Sede: MUTAMENTO DI DENOMINAZIONE O RAGIONE SOCIALE		

Visura storica per immobile

Situazione degli atti informatizzati dall'impianto meccanografico al 11/02/2016

Situazione degli intestati dal 20/06/2007

N.	DATI ANAGRAFICI	CODICE FISCALE	DIRITTI E ONERI REALI
1	VENEZIA SERVIZI TERRITORIALI AMBIENTALI S.P.A. - VESTA S.P.A. con sede in VENEZIA	03341820276	(1) Proprieta` per 1/1 fino al 20/06/2007
DATI DERIVANTI DA	ISTRUMENTO (ATTO PUBBLICO) del 20/06/2007 Nota presentata con Modello Unico n. 16881.1/2007 in atti dal 16/07/2007 Repertorio n.: 85917 Rogante: SANDI MASSIMO - LUIGI Sede: VENEZIA Registrazione: Sede: FUSIONE DI SOCIETA` PER INCORPORAZIONE		

Situazione degli intestati dal 14/03/2000

N.	DATI ANAGRAFICI	CODICE FISCALE	DIRITTI E ONERI REALI
1	AZIENDA CONSORZIO DEL MIRESE S.P.A. con sede in DOLO	00185030277	(1) Proprieta` per 1000/1000 fino al 20/06/2007
DATI DERIVANTI DA	ISTRUMENTO (ATTO PUBBLICO) del 14/03/2000 Trascrizione n. 8282.1/2000 in atti dal 13/04/2000 Repertorio n.: 70632 Rogante: TESSIORE ALBERTO Sede: MIRA Registrazione: CONFERIMENTO IN SOCIETA`		

Situazione degli intestati dall'impianto meccanografico

N.	DATI ANAGRAFICI	CODICE FISCALE	DIRITTI E ONERI REALI
1	CONSORZIO INTERCOMUNALE DELL`ACQUEDOTTO DEL MIRESE CON SEDE IN DOLO VIA ARINO 6		fino al 14/03/2000
DATI DERIVANTI DA	Impianto meccanografico del 30/06/1987		

Unità immobiliari n. 1 Tributi erariali: Euro 0,90

Visura telematica

* Codice Fiscale Validato in Anagrafe Tributaria

Ufficio Provinciale di Venezia - Territorio
Servizi Catastali

Data: 11/02/2016 - Ora: 15.23.35 Segue

Visura n.: T230602 Pag: 1

Visura storica per immobile

Situazione degli atti informatizzati dall'impianto meccanografico al 11/02/2016

Dati della richiesta	**Comune di DOLO (Codice: D325)**
	Provincia di VENEZIA
Catasto Fabbricati	**Foglio: 6 Particella: 375 Sub.: 4**

INTESTATO

1	VENEZIANA ENERGIA RISORSE IDRICHE TERRITORIO AMBIENTE SERVIZI - V. E. R. I. T. A. S. S. P. A. con sede in VENEZIA	03341820276*	(1) Proprieta` per 1/1

Unità immobiliare dal 09/11/2015

N.	DATI IDENTIFICATIVI				DATI DI CLASSAMENTO							DATI DERIVANTI DA
	Sezione Urbana	Foglio	Particella	Sub	Zona Cens.	Micro Zona	Categoria	Classe	Consistenza	Superficie Catastale	Rendita	
1		**6**	**375**	**4**			**C/6**	**3**	**13 m²**	**Totale: 14 m²**	**Euro 34,91**	Variazione del 09/11/2015 - Inserimento in visura dei dati di superficie.

Indirizzo	VIA ARINO n. 6 piano: T;
Annotazioni	di stadio: g.a.f. codifica piano incoerente

Situazione dell'unità immobiliare dal 07/04/2015

N.	DATI IDENTIFICATIVI				DATI DI CLASSAMENTO							DATI DERIVANTI DA
	Sezione Urbana	Foglio	Particella	Sub	Zona Cens.	Micro Zona	Categoria	Classe	Consistenza	Superficie Catastale	Rendita	
1		**6**	**375**	**4**			**C/6**	**3**	**13 m²**		**Euro 34,91**	VARIAZIONE del 07/04/2015 n. 40631.1/2015 in atti dal 07/04/2015 (protocollo n. VE0065355) G. A. F. CODIFICA PIANO INCOERENTE

Indirizzo	, VIA ARINO n. 6 piano: T;
Annotazioni	di stadio: g.a.f. codifica piano incoerente

Visura storica per immobile

Situazione degli atti informatizzati dall'impianto meccanografico al 11/02/2016

Situazione dell'unità immobiliare dal 01/01/1992

N.	DATI IDENTIFICATIVI				DATI DI CLASSAMENTO							DATI DERIVANTI DA
	Sezione Urbana	Foglio	Particella	Sub	Zona Cens.	Micro Zona	Categoria	Classe	Consistenza	Superficie Catastale	Rendita	
1		**6**	**375**	**4**			**C/6**	**3**	**13 m²**		**Euro 34,91 L. 67.600**	VARIAZIONE del 01/01/1992 VARIAZIONE DEL QUADRO TARIFFARIO
Indirizzo	, VIA ARINO n. 6 piano: S;											
Notifica	-						**Partita**	1004935		**Mod.58**	-	

Situazione dell'unità immobiliare relativa ad atto del 16/03/1987 (antecedente all' impianto meccanografico)

N.	DATI IDENTIFICATIVI				DATI DI CLASSAMENTO							DATI DERIVANTI DA
	Sezione Urbana	Foglio	Particella	Sub	Zona Cens.	Micro Zona	Categoria	Classe	Consistenza	Superficie Catastale	Rendita	
1		**6**	**375**	**4**			**C/6**	**3**	**13 m²**		**L. 79**	CLASSAMENTO AUTOMATICO del 16/03/1987 n. 362/1987 in atti dal 08/10/1990
Indirizzo	, VIA ARINO n. 6 piano: S;											
Notifica	-						**Partita**	1004935		**Mod.58**	-	

Situazione dell'unità immobiliare dall'impianto meccanografico

N.	DATI IDENTIFICATIVI				DATI DI CLASSAMENTO							DATI DERIVANTI DA
	Sezione Urbana	Foglio	Particella	Sub	Zona Cens.	Micro Zona	Categoria	Classe	Consistenza	Superficie Catastale	Rendita	
1		**6**	**375**	**4**								Impianto meccanografico del 30/06/1987
Indirizzo	, VIA ARINO n. 6 piano: S;											
Notifica	-						**Partita**	3726		**Mod.58**	-	

Situazione degli intestati dal 20/06/2007

N.	DATI ANAGRAFICI	CODICE FISCALE	DIRITTI E ONERI REALI
1	VENEZIANA ENERGIA RISORSE IDRICHE TERRITORIO AMBIENTE SERVIZI - V. E. R. I. T. A. S. S. P. A. con sede in VENEZIA	03341820276	(1) Proprieta` per 1/1
DATI DERIVANTI DA	ISTRUMENTO (ATTO PUBBLICO) del 20/06/2007 Nota presentata con Modello Unico n. 16882.1/2007 in atti dal 16/07/2007 Repertorio n.: 85917 Rogante: SANDI MASSIMO - LUIGI Sede: VENEZIA Registrazione: Sede: MUTAMENTO DI DENOMINAZIONE O RAGIONE SOCIALE		

Visura storica per immobile

Situazione degli atti informatizzati dall'impianto meccanografico al 11/02/2016

Situazione degli intestati dal 20/06/2007

N.	DATI ANAGRAFICI	CODICE FISCALE	DIRITTI E ONERI REALI
1	VENEZIA SERVIZI TERRITORIALI AMBIENTALI S.P.A. - VESTA S.P.A. con sede in VENEZIA	03341820276	(1) Proprieta` per 1/1 fino al 20/06/2007
DATI DERIVANTI DA	ISTRUMENTO (ATTO PUBBLICO) del 20/06/2007 Nota presentata con Modello Unico n. 16881.1/2007 in atti dal 16/07/2007 Repertorio n.: 85917 Rogante: SANDI MASSIMO - LUIGI Sede: VENEZIA Registrazione: Sede: FUSIONE DI SOCIETA` PER INCORPORAZIONE		

Situazione degli intestati dal 14/03/2000

N.	DATI ANAGRAFICI	CODICE FISCALE	DIRITTI E ONERI REALI
1	AZIENDA CONSORZIO DEL MIRESE S.P.A. con sede in DOLO	00185030277	(1) Proprieta` per 1000/1000 fino al 20/06/2007
DATI DERIVANTI DA	ISTRUMENTO (ATTO PUBBLICO) del 14/03/2000 Trascrizione n. 8282.1/2000 in atti dal 13/04/2000 Repertorio n.: 70632 Rogante: TESSIORE ALBERTO Sede: MIRA Registrazione: CONFERIMENTO IN SOCIETA`		

Situazione degli intestati dall'impianto meccanografico

N.	DATI ANAGRAFICI	CODICE FISCALE	DIRITTI E ONERI REALI
1	CONSORZIO INTERCOMUNALE DELL`ACQUEDOTTO DEL MIRESE CON SEDE IN DOLO VIA ARINO 6		fino al 14/03/2000
DATI DERIVANTI DA	Impianto meccanografico del 30/06/1987		

Unità immobiliari n. 1 Tributi erariali: Euro 0,90

Visura telematica

* Codice Fiscale Validato in Anagrafe Tributaria

Ufficio Provinciale di Venezia - Territorio
Servizi Catastali

Data: 11/02/2016 - Ora: 15.24.10 Segue

Visura n.: T230880 Pag: 1

Visura storica per immobile

Situazione degli atti informatizzati dall'impianto meccanografico al 11/02/2016

Dati della richiesta	**Comune di DOLO (Codice: D325)**
	Provincia di VENEZIA
Catasto Fabbricati	**Foglio: 6 Particella: 375 Sub.: 5**

INTESTATO

1	VENEZIANA ENERGIA RISORSE IDRICHE TERRITORIO AMBIENTE SERVIZI - V. E. R. I. T. A. S. S. P. A. con sede in VENEZIA	03341820276*	(1) Proprieta` per 1/1

Unità immobiliare dal 09/11/2015

N.	DATI IDENTIFICATIVI				DATI DI CLASSAMENTO							DATI DERIVANTI DA
	Sezione Urbana	Foglio	Particella	Sub	Zona Cens.	Micro Zona	Categoria	Classe	Consistenza	Superficie Catastale	Rendita	
1		**6**	**375**	**5**			**C/6**	**3**	**13 m²**	**Totale: 14 m²**	**Euro 34,91**	Variazione del 09/11/2015 - Inserimento in visura dei dati di superficie.

Indirizzo	VIA ARINO n. 6 piano: T;
Annotazioni	di stadio: g.a.f. - codifica piano incoerente

Situazione dell'unità immobiliare dal 24/06/2014

N.	DATI IDENTIFICATIVI				DATI DI CLASSAMENTO							DATI DERIVANTI DA
	Sezione Urbana	Foglio	Particella	Sub	Zona Cens.	Micro Zona	Categoria	Classe	Consistenza	Superficie Catastale	Rendita	
1		**6**	**375**	**5**			**C/6**	**3**	**13 m²**		**Euro 34,91**	VARIAZIONE del 24/06/2014 n. 83393.1/2014 in atti dal 24/06/2014 (protocollo n. VE0139683) G. A. F. - CODIFICA PIANO INCOERENTE

Indirizzo	, VIA ARINO n. 6 piano: T;
Annotazioni	di stadio: g.a.f. - codifica piano incoerente

Visura storica per immobile

Situazione degli atti informatizzati dall'impianto meccanografico al 11/02/2016

Situazione dell'unità immobiliare dal 01/01/1992

N.	DATI IDENTIFICATIVI				DATI DI CLASSAMENTO							DATI DERIVANTI DA
	Sezione Urbana	Foglio	Particella	Sub	Zona Cens.	Micro Zona	Categoria	Classe	Consistenza	Superficie Catastale	Rendita	
1		**6**	**375**	**5**			**C/6**	**3**	**13 m²**		**Euro 34,91 L. 67.600**	VARIAZIONE del 01/01/1992 VARIAZIONE DEL QUADRO TARIFFARIO
Indirizzo	, VIA ARINO n. 6 piano: S;											
Notifica	-						**Partita**	1004935		**Mod.58**	-	

Situazione dell'unità immobiliare relativa ad atto del 16/03/1987 (antecedente all' impianto meccanografico)

N.	DATI IDENTIFICATIVI				DATI DI CLASSAMENTO							DATI DERIVANTI DA
	Sezione Urbana	Foglio	Particella	Sub	Zona Cens.	Micro Zona	Categoria	Classe	Consistenza	Superficie Catastale	Rendita	
1		**6**	**375**	**5**			**C/6**	**3**	**13 m²**		**L. 79**	CLASSAMENTO AUTOMATICO del 16/03/1987 n. 362/1987 in atti dal 08/10/1990
Indirizzo	, VIA ARINO n. 6 piano: S;											
Notifica	-						**Partita**	1004935		**Mod.58**	-	

Situazione dell'unità immobiliare dall'impianto meccanografico

N.	DATI IDENTIFICATIVI				DATI DI CLASSAMENTO							DATI DERIVANTI DA
	Sezione Urbana	Foglio	Particella	Sub	Zona Cens.	Micro Zona	Categoria	Classe	Consistenza	Superficie Catastale	Rendita	
1		**6**	**375**	**5**								Impianto meccanografico del 30/06/1987
Indirizzo	, VIA ARINO n. 6 piano: S;											
Notifica	-						**Partita**	3726		**Mod.58**	-	

Situazione degli intestati dal 20/06/2007

N.	DATI ANAGRAFICI	CODICE FISCALE	DIRITTI E ONERI REALI
1	VENEZIANA ENERGIA RISORSE IDRICHE TERRITORIO AMBIENTE SERVIZI - V. E. R. I. T. A. S. S. P. A. con sede in VENEZIA	03341820276	(1) Proprieta` per 1/1
DATI DERIVANTI DA	ISTRUMENTO (ATTO PUBBLICO) del 20/06/2007 Nota presentata con Modello Unico n. 16882.1/2007 in atti dal 16/07/2007 Repertorio n.: 85917 Rogante: SANDI MASSIMO - LUIGI Sede: VENEZIA Registrazione: Sede: MUTAMENTO DI DENOMINAZIONE O RAGIONE SOCIALE		

Visura storica per immobile

Situazione degli atti informatizzati dall'impianto meccanografico al 11/02/2016

Situazione degli intestati dal 20/06/2007

N.	DATI ANAGRAFICI	CODICE FISCALE	DIRITTI E ONERI REALI
1	VENEZIA SERVIZI TERRITORIALI AMBIENTALI S.P.A. - VESTA S.P.A. con sede in VENEZIA	03341820276	(1) Proprieta` per 1/1 fino al 20/06/2007
DATI DERIVANTI DA	ISTRUMENTO (ATTO PUBBLICO) del 20/06/2007 Nota presentata con Modello Unico n. 16881.1/2007 in atti dal 16/07/2007 Repertorio n.: 85917 Rogante: SANDI MASSIMO - LUIGI Sede: VENEZIA Registrazione: Sede: FUSIONE DI SOCIETA` PER INCORPORAZIONE		

Situazione degli intestati dal 14/03/2000

N.	DATI ANAGRAFICI	CODICE FISCALE	DIRITTI E ONERI REALI
1	AZIENDA CONSORZIO DEL MIRESE S.P.A. con sede in DOLO	00185030277	(1) Proprieta` per 1000/1000 fino al 20/06/2007
DATI DERIVANTI DA	ISTRUMENTO (ATTO PUBBLICO) del 14/03/2000 Trascrizione n. 8282.1/2000 in atti dal 13/04/2000 Repertorio n.: 70632 Rogante: TESSIORE ALBERTO Sede: MIRA Registrazione: CONFERIMENTO IN SOCIETA`		

Situazione degli intestati dall'impianto meccanografico

N.	DATI ANAGRAFICI	CODICE FISCALE	DIRITTI E ONERI REALI
1	CONSORZIO INTERCOMUNALE DELL`ACQUEDOTTO DEL MIRESE CON SEDE IN DOLO VIA ARINO 6		fino al 14/03/2000
DATI DERIVANTI DA	Impianto meccanografico del 30/06/1987		

Unità immobiliari n. 1 Tributi erariali: Euro 0,90

Visura telematica

* Codice Fiscale Validato in Anagrafe Tributaria

Ufficio Provinciale di Venezia - Territorio
Servizi Catastali

Data: 11/02/2016 - Ora: 15.24.44 Segue

Visura n.: T231116 Pag: 1

Visura storica per immobile

Situazione degli atti informatizzati dall'impianto meccanografico al 11/02/2016

Dati della richiesta	**Comune di DOLO (Codice: D325)**
	Provincia di VENEZIA
Catasto Fabbricati	**Foglio: 6 Particella: 375 Sub.: 6**

INTESTATO

1	VENEZIANA ENERGIA RISORSE IDRICHE TERRITORIO AMBIENTE SERVIZI - V. E. R. I. T. A. S. S. P. A. con sede in VENEZIA	03341820276*	(1) Proprieta` per 1/1

Unità immobiliare dal 09/11/2015

N.	DATI IDENTIFICATIVI				DATI DI CLASSAMENTO							DATI DERIVANTI DA
	Sezione Urbana	Foglio	Particella	Sub	Zona Cens.	Micro Zona	Categoria	Classe	Consistenza	Superficie Catastale	Rendita	
1		**6**	**375**	**6**			**C/6**	**3**	**13 m²**	**Totale: 14 m²**	**Euro 34,91**	Variazione del 09/11/2015 - Inserimento in visura dei dati di superficie.

Indirizzo	VIA ARINO n. 6 piano: T;
Annotazioni	di stadio: g.a.f. - codifica piano incoerente

Situazione dell'unità immobiliare dal 24/06/2014

N.	DATI IDENTIFICATIVI				DATI DI CLASSAMENTO							DATI DERIVANTI DA
	Sezione Urbana	Foglio	Particella	Sub	Zona Cens.	Micro Zona	Categoria	Classe	Consistenza	Superficie Catastale	Rendita	
1		**6**	**375**	**6**			**C/6**	**3**	**13 m²**		**Euro 34,91**	VARIAZIONE del 24/06/2014 n. 83394.1/2014 in atti dal 24/06/2014 (protocollo n. VE0139684) G. A. F. - CODIFICA PIANO INCOERENTE

Indirizzo	, VIA ARINO n. 6 piano: T;
Annotazioni	di stadio: g.a.f. - codifica piano incoerente

Visura storica per immobile

Situazione degli atti informatizzati dall'impianto meccanografico al 11/02/2016

Situazione dell'unità immobiliare dal 01/01/1992

N.	DATI IDENTIFICATIVI				DATI DI CLASSAMENTO							DATI DERIVANTI DA
	Sezione Urbana	Foglio	Particella	Sub	Zona Cens.	Micro Zona	Categoria	Classe	Consistenza	Superficie Catastale	Rendita	
1		**6**	**375**	**6**			**C/6**	**3**	**13 m²**		**Euro 34,91 L. 67.600**	VARIAZIONE del 01/01/1992 VARIAZIONE DEL QUADRO TARIFFARIO
Indirizzo	, VIA ARINO n. 6 piano: S;											
Notifica	-						**Partita**	1004935		**Mod.58**	-	

Situazione dell'unità immobiliare relativa ad atto del 16/03/1987 (antecedente all' impianto meccanografico)

N.	DATI IDENTIFICATIVI				DATI DI CLASSAMENTO							DATI DERIVANTI DA
	Sezione Urbana	Foglio	Particella	Sub	Zona Cens.	Micro Zona	Categoria	Classe	Consistenza	Superficie Catastale	Rendita	
1		**6**	**375**	**6**			**C/6**	**3**	**13 m²**		**L. 79**	CLASSAMENTO AUTOMATICO del 16/03/1987 n. 362/1987 in atti dal 08/10/1990
Indirizzo	, VIA ARINO n. 6 piano: S;											
Notifica	-						**Partita**	1004935		**Mod.58**	-	

Situazione dell'unità immobiliare dall'impianto meccanografico

N.	DATI IDENTIFICATIVI				DATI DI CLASSAMENTO							DATI DERIVANTI DA
	Sezione Urbana	Foglio	Particella	Sub	Zona Cens.	Micro Zona	Categoria	Classe	Consistenza	Superficie Catastale	Rendita	
1		**6**	**375**	**6**								Impianto meccanografico del 30/06/1987
Indirizzo	, VIA ARINO n. 6 piano: S;											
Notifica	-						**Partita**	3726		**Mod.58**	-	

Situazione degli intestati dal 20/06/2007

N.	DATI ANAGRAFICI	CODICE FISCALE	DIRITTI E ONERI REALI
1	VENEZIANA ENERGIA RISORSE IDRICHE TERRITORIO AMBIENTE SERVIZI - V. E. R. I. T. A. S. S. P. A. con sede in VENEZIA	03341820276	(1) Proprieta` per 1/1
DATI DERIVANTI DA	ISTRUMENTO (ATTO PUBBLICO) del 20/06/2007 Nota presentata con Modello Unico n. 16882.1/2007 in atti dal 16/07/2007 Repertorio n.: 85917 Rogante: SANDI MASSIMO - LUIGI Sede: VENEZIA Registrazione: Sede: MUTAMENTO DI DENOMINAZIONE O RAGIONE SOCIALE		

Visura storica per immobile

Situazione degli atti informatizzati dall'impianto meccanografico al 11/02/2016

Situazione degli intestati dal 20/06/2007

N.	DATI ANAGRAFICI	CODICE FISCALE	DIRITTI E ONERI REALI
1	VENEZIA SERVIZI TERRITORIALI AMBIENTALI S.P.A. - VESTA S.P.A. con sede in VENEZIA	03341820276	(1) Proprieta` per 1/1 fino al 20/06/2007
DATI DERIVANTI DA	ISTRUMENTO (ATTO PUBBLICO) del 20/06/2007 Nota presentata con Modello Unico n. 16881.1/2007 in atti dal 16/07/2007 Repertorio n.: 85917 Rogante: SANDI MASSIMO - LUIGI Sede: VENEZIA Registrazione: Sede: FUSIONE DI SOCIETA` PER INCORPORAZIONE		

Situazione degli intestati dal 14/03/2000

N.	DATI ANAGRAFICI	CODICE FISCALE	DIRITTI E ONERI REALI
1	AZIENDA CONSORZIO DEL MIRESE S.P.A. con sede in DOLO	00185030277	(1) Proprieta` per 1000/1000 fino al 20/06/2007
DATI DERIVANTI DA	ISTRUMENTO (ATTO PUBBLICO) del 14/03/2000 Trascrizione n. 8282.1/2000 in atti dal 13/04/2000 Repertorio n.: 70632 Rogante: TESSIORE ALBERTO Sede: MIRA Registrazione: CONFERIMENTO IN SOCIETA`		

Situazione degli intestati dall'impianto meccanografico

N.	DATI ANAGRAFICI	CODICE FISCALE	DIRITTI E ONERI REALI
1	CONSORZIO INTERCOMUNALE DELL`ACQUEDOTTO DEL MIRESE CON SEDE IN DOLO VIA ARINO 6		fino al 14/03/2000
DATI DERIVANTI DA	Impianto meccanografico del 30/06/1987		

Unità immobiliari n. 1 Tributi erariali: Euro 0,90

Visura telematica

* Codice Fiscale Validato in Anagrafe Tributaria

Ufficio Provinciale di Venezia - Territorio
Servizi Catastali

Data: 11/02/2016 - Ora: 15.25.11 Segue

Visura n.: T231352 Pag: 1

Visura storica per immobile

Situazione degli atti informatizzati dall'impianto meccanografico al 11/02/2016

Dati della richiesta	**Comune di DOLO (Codice: D325)**
	Provincia di VENEZIA
Catasto Fabbricati	**Foglio: 6 Particella: 375 Sub.: 7**

INTESTATO

1	VENEZIANA ENERGIA RISORSE IDRICHE TERRITORIO AMBIENTE SERVIZI - V. E. R. I. T. A. S. S. P. A. con sede in VENEZIA	03341820276*	(1) Proprieta` per 1/1

Unità immobiliare dal 09/11/2015

N.	DATI IDENTIFICATIVI				DATI DI CLASSAMENTO							DATI DERIVANTI DA
	Sezione Urbana	Foglio	Particella	Sub	Zona Cens.	Micro Zona	Categoria	Classe	Consistenza	Superficie Catastale	Rendita	
1		**6**	**375**	**7**			**C/6**	**3**	**13 m²**	**Totale: 14 m²**	**Euro 34,91**	Variazione del 09/11/2015 - Inserimento in visura dei dati di superficie.

Indirizzo	VIA ARINO n. 6 piano: T;
Annotazioni	di stadio: g.a.f. - codifica piano incoerente

Situazione dell'unità immobiliare dal 24/06/2014

N.	DATI IDENTIFICATIVI				DATI DI CLASSAMENTO							DATI DERIVANTI DA
	Sezione Urbana	Foglio	Particella	Sub	Zona Cens.	Micro Zona	Categoria	Classe	Consistenza	Superficie Catastale	Rendita	
1		**6**	**375**	**7**			**C/6**	**3**	**13 m²**		**Euro 34,91**	VARIAZIONE del 24/06/2014 n. 83395.1/2014 in atti dal 24/06/2014 (protocollo n. VE0139687) G. A. F. - CODIFICA PIANO INCOERENTE

Indirizzo	, VIA ARINO n. 6 piano: T;
Annotazioni	di stadio: g.a.f. - codifica piano incoerente

Visura storica per immobile

Situazione degli atti informatizzati dall'impianto meccanografico al 11/02/2016

Situazione dell'unità immobiliare dal 01/01/1992

N.	DATI IDENTIFICATIVI				DATI DI CLASSAMENTO							DATI DERIVANTI DA
	Sezione Urbana	Foglio	Particella	Sub	Zona Cens.	Micro Zona	Categoria	Classe	Consistenza	Superficie Catastale	Rendita	
1		**6**	**375**	**7**			**C/6**	**3**	**13 m²**		**Euro 34,91 L. 67.600**	VARIAZIONE del 01/01/1992 VARIAZIONE DEL QUADRO TARIFFARIO
Indirizzo	, VIA ARINO n. 6 piano: S;											
Notifica	-						**Partita**	1004935		**Mod.58**	-	

Situazione dell'unità immobiliare relativa ad atto del 16/03/1987 (antecedente all' impianto meccanografico)

N.	DATI IDENTIFICATIVI				DATI DI CLASSAMENTO							DATI DERIVANTI DA
	Sezione Urbana	Foglio	Particella	Sub	Zona Cens.	Micro Zona	Categoria	Classe	Consistenza	Superficie Catastale	Rendita	
1		**6**	**375**	**7**			**C/6**	**3**	**13 m²**		**L. 79**	CLASSAMENTO AUTOMATICO del 16/03/1987 n. 362/1987 in atti dal 08/10/1990
Indirizzo	, VIA ARINO n. 6 piano: S;											
Notifica	-						**Partita**	1004935		**Mod.58**	-	

Situazione dell'unità immobiliare dall'impianto meccanografico

N.	DATI IDENTIFICATIVI				DATI DI CLASSAMENTO							DATI DERIVANTI DA
	Sezione Urbana	Foglio	Particella	Sub	Zona Cens.	Micro Zona	Categoria	Classe	Consistenza	Superficie Catastale	Rendita	
1		**6**	**375**	**7**								Impianto meccanografico del 30/06/1987
Indirizzo	, VIA ARINO n. 6 piano: S;											
Notifica	-						**Partita**	3726		**Mod.58**	-	

Situazione degli intestati dal 20/06/2007

N.	DATI ANAGRAFICI	CODICE FISCALE	DIRITTI E ONERI REALI
1	VENEZIANA ENERGIA RISORSE IDRICHE TERRITORIO AMBIENTE SERVIZI - V. E. R. I. T. A. S. S. P. A. con sede in VENEZIA	03341820276	(1) Proprieta` per 1/1
DATI DERIVANTI DA	ISTRUMENTO (ATTO PUBBLICO) del 20/06/2007 Nota presentata con Modello Unico n. 16882.1/2007 in atti dal 16/07/2007 Repertorio n.: 85917 Rogante: SANDI MASSIMO - LUIGI Sede: VENEZIA Registrazione: Sede: MUTAMENTO DI DENOMINAZIONE O RAGIONE SOCIALE		

Visura storica per immobile

Situazione degli atti informatizzati dall'impianto meccanografico al 11/02/2016

Situazione degli intestati dal 20/06/2007

N.	DATI ANAGRAFICI	CODICE FISCALE	DIRITTI E ONERI REALI
1	VENEZIA SERVIZI TERRITORIALI AMBIENTALI S.P.A. - VESTA S.P.A. con sede in VENEZIA	03341820276	(1) Proprieta` per 1/1 fino al 20/06/2007
DATI DERIVANTI DA	ISTRUMENTO (ATTO PUBBLICO) del 20/06/2007 Nota presentata con Modello Unico n. 16881.1/2007 in atti dal 16/07/2007 Repertorio n.: 85917 Rogante: SANDI MASSIMO - LUIGI Sede: VENEZIA Registrazione: Sede: FUSIONE DI SOCIETA` PER INCORPORAZIONE		

Situazione degli intestati dal 14/03/2000

N.	DATI ANAGRAFICI	CODICE FISCALE	DIRITTI E ONERI REALI
1	AZIENDA CONSORZIO DEL MIRESE S.P.A. con sede in DOLO	00185030277	(1) Proprieta` per 1000/1000 fino al 20/06/2007
DATI DERIVANTI DA	ISTRUMENTO (ATTO PUBBLICO) del 14/03/2000 Trascrizione n. 8282.1/2000 in atti dal 13/04/2000 Repertorio n.: 70632 Rogante: TESSIORE ALBERTO Sede: MIRA Registrazione: CONFERIMENTO IN SOCIETA`		

Situazione degli intestati dall'impianto meccanografico

N.	DATI ANAGRAFICI	CODICE FISCALE	DIRITTI E ONERI REALI
1	CONSORZIO INTERCOMUNALE DELL`ACQUEDOTTO DEL MIRESE CON SEDE IN DOLO VIA ARINO 6		fino al 14/03/2000
DATI DERIVANTI DA	Impianto meccanografico del 30/06/1987		

Unità immobiliari n. 1 Tributi erariali: Euro 0,90

Visura telematica

* Codice Fiscale Validato in Anagrafe Tributaria

Ufficio Provinciale di Venezia - Territorio
Servizi Catastali

Data: 11/02/2016 - Ora: 15.25.39 Segue

Visura n.: T231535 Pag: 1

Visura storica per immobile

Situazione degli atti informatizzati dall'impianto meccanografico al 11/02/2016

Dati della richiesta	**Comune di DOLO (Codice: D325)**
	Provincia di VENEZIA
Catasto Fabbricati	**Foglio: 6 Particella: 375 Sub.: 8**

INTESTATO

1	VENEZIANA ENERGIA RISORSE IDRICHE TERRITORIO AMBIENTE SERVIZI - V. E. R. I. T. A. S. S. P. A. con sede in VENEZIA	03341820276*	(1) Proprieta` per 1/1

Unità immobiliare dal 09/11/2015

N.	DATI IDENTIFICATIVI				DATI DI CLASSAMENTO							DATI DERIVANTI DA
	Sezione Urbana	Foglio	Particella	Sub	Zona Cens.	Micro Zona	Categoria	Classe	Consistenza	Superficie Catastale	Rendita	
1		**6**	**375**	**8**			**C/6**	**3**	**14 m²**	**Totale: 14 m²**	**Euro 37,60**	Variazione del 09/11/2015 - Inserimento in visura dei dati di superficie.

Indirizzo	VIA ARINO n. 6 piano: T;
Annotazioni	di stadio: g.a.f. - codifica piano incoerente

Situazione dell'unità immobiliare dal 24/06/2014

N.	DATI IDENTIFICATIVI				DATI DI CLASSAMENTO							DATI DERIVANTI DA
	Sezione Urbana	Foglio	Particella	Sub	Zona Cens.	Micro Zona	Categoria	Classe	Consistenza	Superficie Catastale	Rendita	
1		**6**	**375**	**8**			**C/6**	**3**	**14 m²**		**Euro 37,60**	VARIAZIONE del 24/06/2014 n. 83397.1/2014 in atti dal 24/06/2014 (protocollo n. VE0139689) G. A. F. - CODIFICA PIANO INCOERENTE

Indirizzo	, VIA ARINO n. 6 piano: T;
Annotazioni	di stadio: g.a.f. - codifica piano incoerente

Visura storica per immobile

Situazione degli atti informatizzati dall'impianto meccanografico al 11/02/2016

Situazione dell'unità immobiliare dal 01/01/1992

N.	DATI IDENTIFICATIVI				DATI DI CLASSAMENTO							DATI DERIVANTI DA
	Sezione Urbana	Foglio	Particella	Sub	Zona Cens.	Micro Zona	Categoria	Classe	Consistenza	Superficie Catastale	Rendita	
1		**6**	**375**	**8**			**C/6**	**3**	**14 m²**		**Euro 37,60 L. 72.800**	VARIAZIONE del 01/01/1992 VARIAZIONE DEL QUADRO TARIFFARIO
Indirizzo	, VIA ARINO n. 6 piano: S;											
Notifica	-						**Partita**	1004935		**Mod.58**	-	

Situazione dell'unità immobiliare relativa ad atto del 16/03/1987 (antecedente all' impianto meccanografico)

N.	DATI IDENTIFICATIVI				DATI DI CLASSAMENTO							DATI DERIVANTI DA
	Sezione Urbana	Foglio	Particella	Sub	Zona Cens.	Micro Zona	Categoria	Classe	Consistenza	Superficie Catastale	Rendita	
1		**6**	**375**	**8**			**C/6**	**3**	**14 m²**		**L. 85**	CLASSAMENTO AUTOMATICO del 16/03/1987 n. 362/1987 in atti dal 08/10/1990
Indirizzo	, VIA ARINO n. 6 piano: S;											
Notifica	-						**Partita**	1004935		**Mod.58**	-	

Situazione dell'unità immobiliare dall'impianto meccanografico

N.	DATI IDENTIFICATIVI				DATI DI CLASSAMENTO							DATI DERIVANTI DA
	Sezione Urbana	Foglio	Particella	Sub	Zona Cens.	Micro Zona	Categoria	Classe	Consistenza	Superficie Catastale	Rendita	
1		**6**	**375**	**8**								Impianto meccanografico del 30/06/1987
Indirizzo	, VIA ARINO n. 6 piano: S;											
Notifica	-						**Partita**	3726		**Mod.58**	-	

Situazione degli intestati dal 20/06/2007

N.	DATI ANAGRAFICI	CODICE FISCALE	DIRITTI E ONERI REALI
1	VENEZIANA ENERGIA RISORSE IDRICHE TERRITORIO AMBIENTE SERVIZI - V. E. R. I. T. A. S. S. P. A. con sede in VENEZIA	03341820276	(1) Proprieta` per 1/1
DATI DERIVANTI DA	ISTRUMENTO (ATTO PUBBLICO) del 20/06/2007 Nota presentata con Modello Unico n. 16882.1/2007 in atti dal 16/07/2007 Repertorio n.: 85917 Rogante: SANDI MASSIMO - LUIGI Sede: VENEZIA Registrazione: Sede: MUTAMENTO DI DENOMINAZIONE O RAGIONE SOCIALE		

Visura storica per immobile

Situazione degli atti informatizzati dall'impianto meccanografico al 11/02/2016

Situazione degli intestati dal 20/06/2007

N.	DATI ANAGRAFICI	CODICE FISCALE	DIRITTI E ONERI REALI
1	VENEZIA SERVIZI TERRITORIALI AMBIENTALI S.P.A. - VESTA S.P.A. con sede in VENEZIA	03341820276	(1) Proprieta` per 1/1 fino al 20/06/2007
DATI DERIVANTI DA	ISTRUMENTO (ATTO PUBBLICO) del 20/06/2007 Nota presentata con Modello Unico n. 16881.1/2007 in atti dal 16/07/2007 Repertorio n.: 85917 Rogante: SANDI MASSIMO - LUIGI Sede: VENEZIA Registrazione: Sede: FUSIONE DI SOCIETA` PER INCORPORAZIONE		

Situazione degli intestati dal 14/03/2000

N.	DATI ANAGRAFICI	CODICE FISCALE	DIRITTI E ONERI REALI
1	AZIENDA CONSORZIO DEL MIRESE S.P.A. con sede in DOLO	00185030277	(1) Proprieta` per 1000/1000 fino al 20/06/2007
DATI DERIVANTI DA	ISTRUMENTO (ATTO PUBBLICO) del 14/03/2000 Trascrizione n. 8282.1/2000 in atti dal 13/04/2000 Repertorio n.: 70632 Rogante: TESSIORE ALBERTO Sede: MIRA Registrazione: CONFERIMENTO IN SOCIETA`		

Situazione degli intestati dall'impianto meccanografico

N.	DATI ANAGRAFICI	CODICE FISCALE	DIRITTI E ONERI REALI
1	CONSORZIO INTERCOMUNALE DELL`ACQUEDOTTO DEL MIRESE CON SEDE IN DOLO VIA ARINO 6		fino al 14/03/2000
DATI DERIVANTI DA	Impianto meccanografico del 30/06/1987		

Unità immobiliari n. 1 Tributi erariali: Euro 0,90

Visura telematica

* Codice Fiscale Validato in Anagrafe Tributaria

Ufficio Provinciale di Venezia - Territorio
Servizi Catastali

Data: 11/02/2016 - Ora: 15.26.11 Segue

Visura n.: T231767 Pag: 1

Visura storica per immobile

Situazione degli atti informatizzati dall'impianto meccanografico al 11/02/2016

Dati della richiesta	**Comune di DOLO (Codice: D325)**
	Provincia di VENEZIA
Catasto Fabbricati	**Foglio: 6 Particella: 375 Sub.: 9**

INTESTATO

1	VENEZIANA ENERGIA RISORSE IDRICHE TERRITORIO AMBIENTE SERVIZI - V. E. R. I. T. A. S. S. P. A. con sede in VENEZIA	03341820276*	(1) Proprieta` per 1/1

Unità immobiliare dal 09/11/2015

N.	DATI IDENTIFICATIVI				DATI DI CLASSAMENTO							DATI DERIVANTI DA
	Sezione Urbana	Foglio	Particella	Sub	Zona Cens.	Micro Zona	Categoria	Classe	Consistenza	Superficie Catastale	Rendita	
1		**6**	**375**	**9**			**C/6**	**3**	**14 m²**	**Totale: 15 m²**	**Euro 37,60**	Variazione del 09/11/2015 - Inserimento in visura dei dati di superficie.

Indirizzo	VIA ARINO n. 6 piano: T;
Annotazioni	di stadio: g.a.f. - codifica piano incoerente

Situazione dell'unità immobiliare dal 24/06/2014

N.	DATI IDENTIFICATIVI				DATI DI CLASSAMENTO							DATI DERIVANTI DA
	Sezione Urbana	Foglio	Particella	Sub	Zona Cens.	Micro Zona	Categoria	Classe	Consistenza	Superficie Catastale	Rendita	
1		**6**	**375**	**9**			**C/6**	**3**	**14 m²**		**Euro 37,60**	VARIAZIONE del 24/06/2014 n. 83399.1/2014 in atti dal 24/06/2014 (protocollo n. VE0139691) G. A. F. - CODIFICA PIANO INCOERENTE

Indirizzo	, VIA ARINO n. 6 piano: T;
Annotazioni	di stadio: g.a.f. - codifica piano incoerente

Visura storica per immobile

Situazione degli atti informatizzati dall'impianto meccanografico al 11/02/2016

Situazione dell'unità immobiliare dal 01/01/1992

N.	DATI IDENTIFICATIVI				DATI DI CLASSAMENTO							DATI DERIVANTI DA
	Sezione Urbana	Foglio	Particella	Sub	Zona Cens.	Micro Zona	Categoria	Classe	Consistenza	Superficie Catastale	Rendita	
1		**6**	**375**	**9**			**C/6**	**3**	**14 m²**		**Euro 37,60 L. 72.800**	VARIAZIONE del 01/01/1992 VARIAZIONE DEL QUADRO TARIFFARIO

Indirizzo	, VIA ARINO n. 6 piano: S;				
Notifica	-	**Partita**	1004935	**Mod.58**	-

Situazione dell'unità immobiliare relativa ad atto del 16/03/1987 (antecedente all' impianto meccanografico)

N.	DATI IDENTIFICATIVI				DATI DI CLASSAMENTO							DATI DERIVANTI DA
	Sezione Urbana	Foglio	Particella	Sub	Zona Cens.	Micro Zona	Categoria	Classe	Consistenza	Superficie Catastale	Rendita	
1		**6**	**375**	**9**			**C/6**	**3**	**14 m²**		**L. 85**	CLASSAMENTO AUTOMATICO del 16/03/1987 n. 362/1987 in atti dal 08/10/1990

Indirizzo	, VIA ARINO n. 6 piano: S;				
Notifica	-	**Partita**	1004935	**Mod.58**	-

Situazione dell'unità immobiliare dall'impianto meccanografico

N.	DATI IDENTIFICATIVI				DATI DI CLASSAMENTO							DATI DERIVANTI DA
	Sezione Urbana	Foglio	Particella	Sub	Zona Cens.	Micro Zona	Categoria	Classe	Consistenza	Superficie Catastale	Rendita	
1		**6**	**375**	**9**								Impianto meccanografico del 30/06/1987

Indirizzo	, VIA ARINO n. 6 piano: S;				
Notifica	-	**Partita**	3726	**Mod.58**	-

Situazione degli intestati dal 20/06/2007

N.	DATI ANAGRAFICI	CODICE FISCALE	DIRITTI E ONERI REALI
1	VENEZIANA ENERGIA RISORSE IDRICHE TERRITORIO AMBIENTE SERVIZI - V. E. R. I. T. A. S. S. P. A. con sede in VENEZIA	03341820276	(1) Proprieta` per 1/1
DATI DERIVANTI DA	ISTRUMENTO (ATTO PUBBLICO) del 20/06/2007 Nota presentata con Modello Unico n. 16882.1/2007 in atti dal 16/07/2007 Repertorio n.: 85917 Rogante: SANDI MASSIMO - LUIGI Sede: VENEZIA Registrazione: Sede: MUTAMENTO DI DENOMINAZIONE O RAGIONE SOCIALE		

Visura storica per immobile

Situazione degli atti informatizzati dall'impianto meccanografico al 11/02/2016

Situazione degli intestati dal 20/06/2007

N.	DATI ANAGRAFICI	CODICE FISCALE	DIRITTI E ONERI REALI
1	VENEZIA SERVIZI TERRITORIALI AMBIENTALI S.P.A. - VESTA S.P.A. con sede in VENEZIA	03341820276	(1) Proprieta` per 1/1 fino al 20/06/2007
DATI DERIVANTI DA	ISTRUMENTO (ATTO PUBBLICO) del 20/06/2007 Nota presentata con Modello Unico n. 16881.1/2007 in atti dal 16/07/2007 Repertorio n.: 85917 Rogante: SANDI MASSIMO - LUIGI Sede: VENEZIA Registrazione: Sede: FUSIONE DI SOCIETA` PER INCORPORAZIONE		

Situazione degli intestati dal 14/03/2000

N.	DATI ANAGRAFICI	CODICE FISCALE	DIRITTI E ONERI REALI
1	AZIENDA CONSORZIO DEL MIRESE S.P.A. con sede in DOLO	00185030277	(1) Proprieta` per 1000/1000 fino al 20/06/2007
DATI DERIVANTI DA	ISTRUMENTO (ATTO PUBBLICO) del 14/03/2000 Trascrizione n. 8282.1/2000 in atti dal 13/04/2000 Repertorio n.: 70632 Rogante: TESSIORE ALBERTO Sede: MIRA Registrazione: CONFERIMENTO IN SOCIETA`		

Situazione degli intestati dall'impianto meccanografico

N.	DATI ANAGRAFICI	CODICE FISCALE	DIRITTI E ONERI REALI
1	CONSORZIO INTERCOMUNALE DELL`ACQUEDOTTO DEL MIRESE CON SEDE IN DOLO VIA ARINO 6		fino al 14/03/2000
DATI DERIVANTI DA	Impianto meccanografico del 30/06/1987		

Unità immobiliari n. 1 Tributi erariali: Euro 0,90

Visura telematica

* Codice Fiscale Validato in Anagrafe Tributaria

Ufficio Provinciale di Venezia - Territorio
Servizi Catastali

Data: 11/02/2016 - Ora: 16.05.29 Segue

Visura n.: T249761 Pag: 1

Visura storica per immobile

Situazione degli atti informatizzati dall'impianto meccanografico al 11/02/2016

Dati della richiesta	**Comune di DOLO (Codice: D325)**
	Provincia di VENEZIA
Catasto Terreni	**Foglio: 6 Particella: 404**

INTESTATO

1	VENEZIANA ENERGIA RISORSE IDRICHE TERRITORIO AMBIENTE SERVIZI - V. E. R. I. T. A. S. S. P. A. con sede in VENEZIA	03341820276*	(1) Proprieta` per 1/1

Situazione dell'Immobile dal 14/03/2000

N.	DATI IDENTIFICATIVI			DATI CLASSAMENTO							DATI DERIVANTI DA
	Foglio	Particella	Sub	Porz	Qualità Classe	Superficie(m²) ha are ca	Deduz	Reddito Dominicale	Reddito Agrario		
1	**6**	**404**		**-**	**VIGNETO 1**	**00 40**		**Euro 0,45 L. 880**	**Euro 0,23 L. 440**		**ISTRUMENTO (ATTO PUBBLICO) del 14/03/2000 n. 8282.1/2000 in atti dal 13/04/2000**
Notifica						**Partita**	7930				
Annotazioni				passaggi intermedi da esaminare							

Situazione dell'Immobile dall'impianto meccanografico

N.	DATI IDENTIFICATIVI			DATI CLASSAMENTO							DATI DERIVANTI DA
	Foglio	Particella	Sub	Porz	Qualità Classe	Superficie(m²) ha are ca	Deduz	Reddito Dominicale	Reddito Agrario		
1	**6**	**404**		**-**	**VIGNETO 1**	**00 40**		**L. 880**	**L. 440**		**Impianto meccanografico del 21/01/1976**
Notifica						**Partita**	4658				

L'intestazione alla data della richiesta deriva dai seguenti atti:

Situazione degli intestati dal 20/06/2007

N.	DATI ANAGRAFICI	CODICE FISCALE	DIRITTI E ONERI REALI
1	VENEZIANA ENERGIA RISORSE IDRICHE TERRITORIO AMBIENTE SERVIZI - V. E. R. I. T. A. S. S. P. A. con sede in VENEZIA	03341820276	(1) Proprieta` per 1/1

Visura storica per immobile

Situazione degli atti informatizzati dall'impianto meccanografico al 11/02/2016

DATI DERIVANTI DA	ISTRUMENTO (ATTO PUBBLICO) del 20/06/2007 Nota presentata con Modello Unico n. 16882.1/2007 in atti dal 16/07/2007 Repertorio n.: 85917 Rogante: SANDI MASSIMO - LUIGI Sede: VENEZIA Registrazione: Sede: MUTAMENTO DI DENOMINAZIONE O RAGIONE SOCIALE

Situazione degli intestati dal 20/06/2007

N.	DATI ANAGRAFICI	CODICE FISCALE	DIRITTI E ONERI REALI
1	VENEZIA SERVIZI TERRITORIALI AMBIENTALI S.P.A. - VESTA S.P.A. con sede in VENEZIA	03341820276	(1) Proprieta` per 1/1 fino al 20/06/2007
DATI DERIVANTI DA	ISTRUMENTO (ATTO PUBBLICO) del 20/06/2007 Nota presentata con Modello Unico n. 16881.1/2007 in atti dal 16/07/2007 Repertorio n.: 85917 Rogante: SANDI MASSIMO - LUIGI Sede: VENEZIA Registrazione: Sede: FUSIONE DI SOCIETA` PER INCORPORAZIONE		

Situazione degli intestati dal 14/03/2000

N.	DATI ANAGRAFICI	CODICE FISCALE	DIRITTI E ONERI REALI
1	AZIENDA CONSORZIO DEL MIRESE S.P.A. con sede in DOLO	00185030277	(1) Proprieta` per 1000/1000 fino al 20/06/2007
DATI DERIVANTI DA	ISTRUMENTO (ATTO PUBBLICO) del 14/03/2000 Trascrizione n. 8282.1/2000 in atti dal 13/04/2000 Repertorio n.: 70632 Rogante: TESSIORE ALBERTO Sede: MIRA Registrazione:		

Situazione degli intestati dall'impianto meccanografico

N.	DATI ANAGRAFICI	CODICE FISCALE	DIRITTI E ONERI REALI
1	CONSORZIO PROVINCIALE ANTITUBERCOLARE		fino al 14/03/2000
DATI DERIVANTI DA	Impianto meccanografico del 21/01/1976		

Unità immobiliari n. 1 Tributi erariali: Euro 0,90

Visura telematica

* Codice Fiscale Validato in Anagrafe Tributaria

Scala originale: 1:1000
Dimensione cornice: 267.000 x 189.000 metri

11-Feb-2016 15:19:36
Prot. n. T228951/2016

Comune: DOLO
Foglio: 6

1 Particella: 375

P.VEN.479.U01 PALAZZINA SEDE UFFICI
PIANTA PIANO RIALZATO

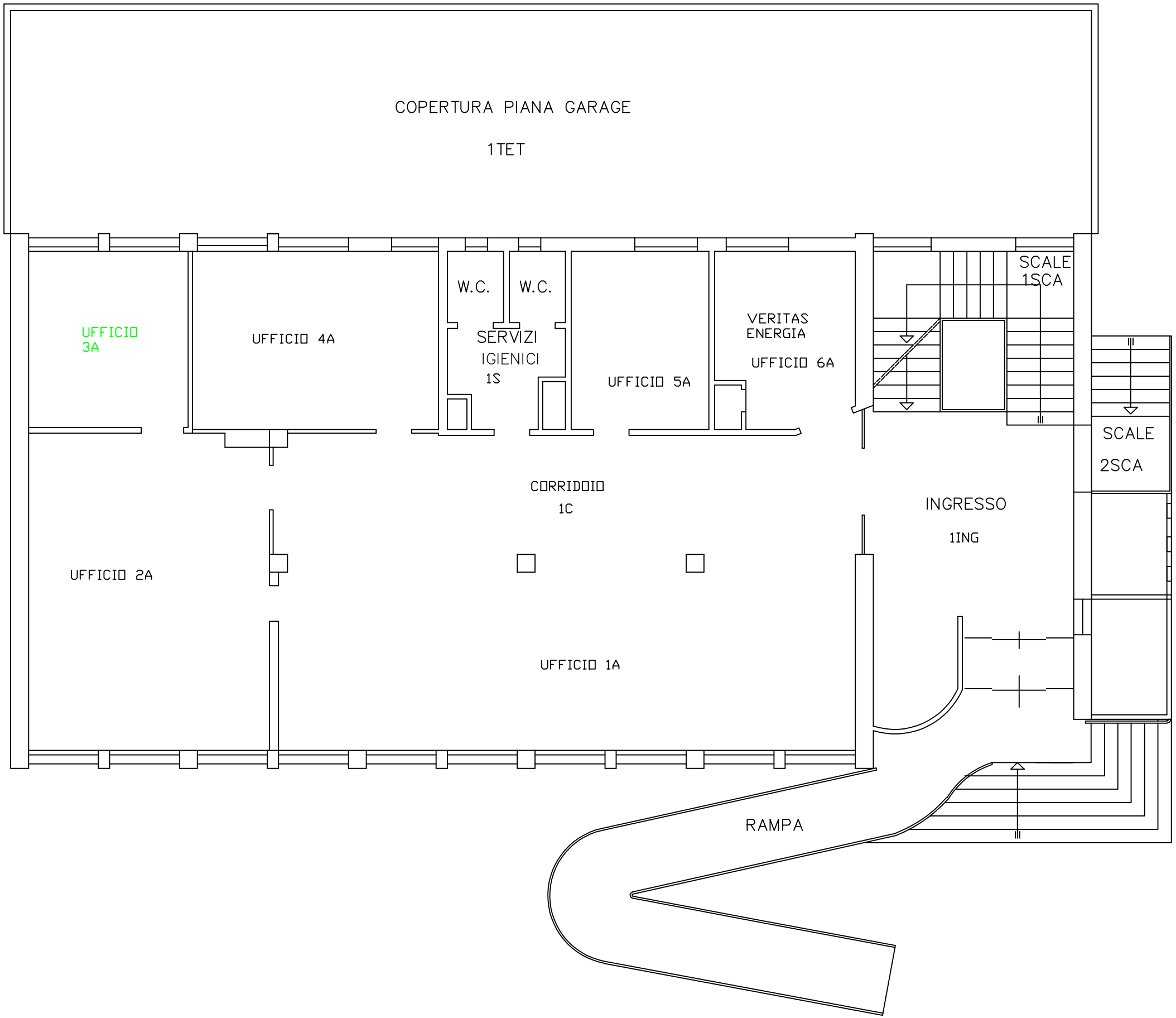

P.VEN.479.U01 PALAZZINA SEDE UFFICI
PIANTA PIANO PRIMO

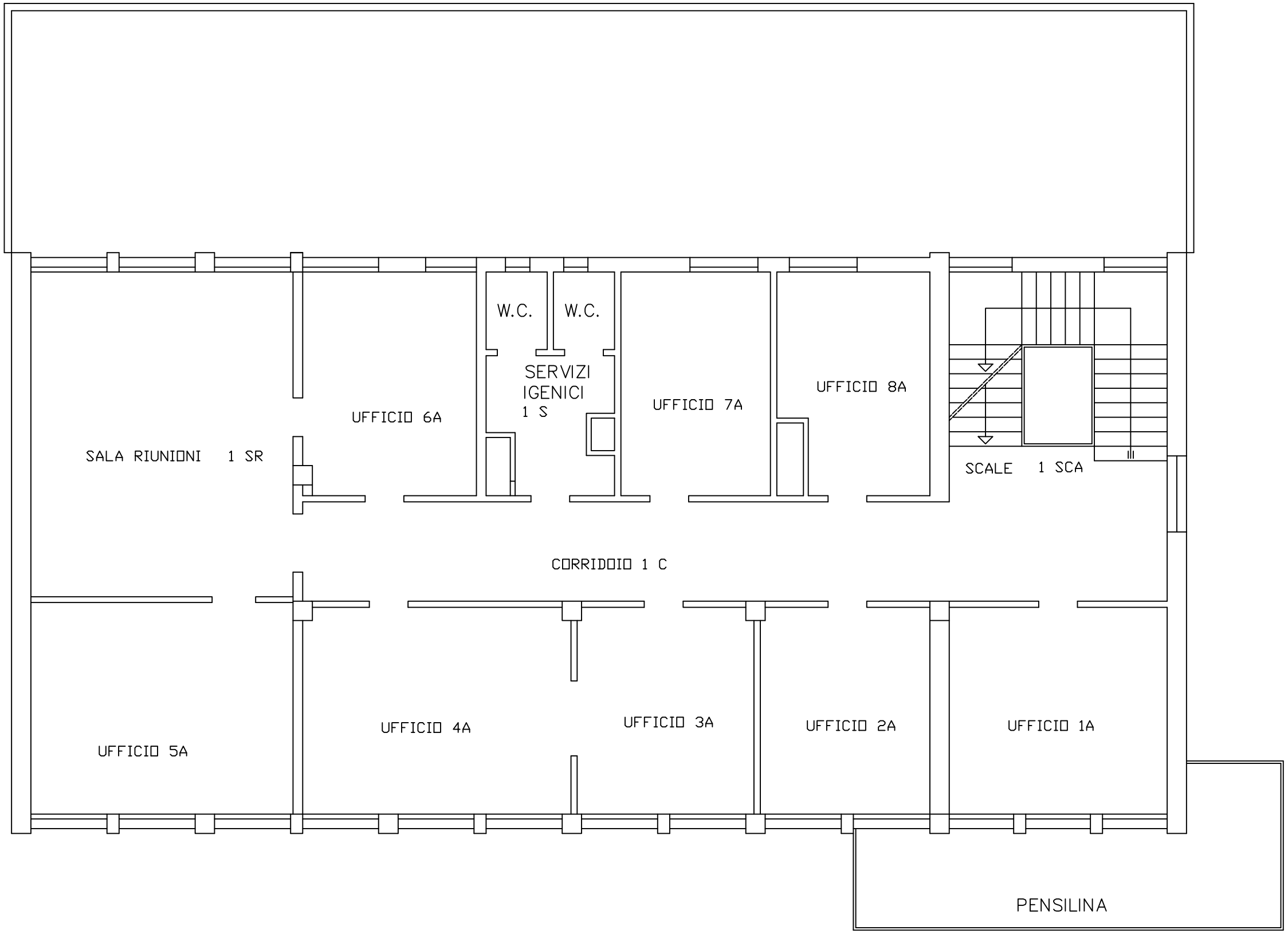

P.VEN.479.U01 PALAZZINA SEDE UFFICI
PIANTA PIANO SECONDO

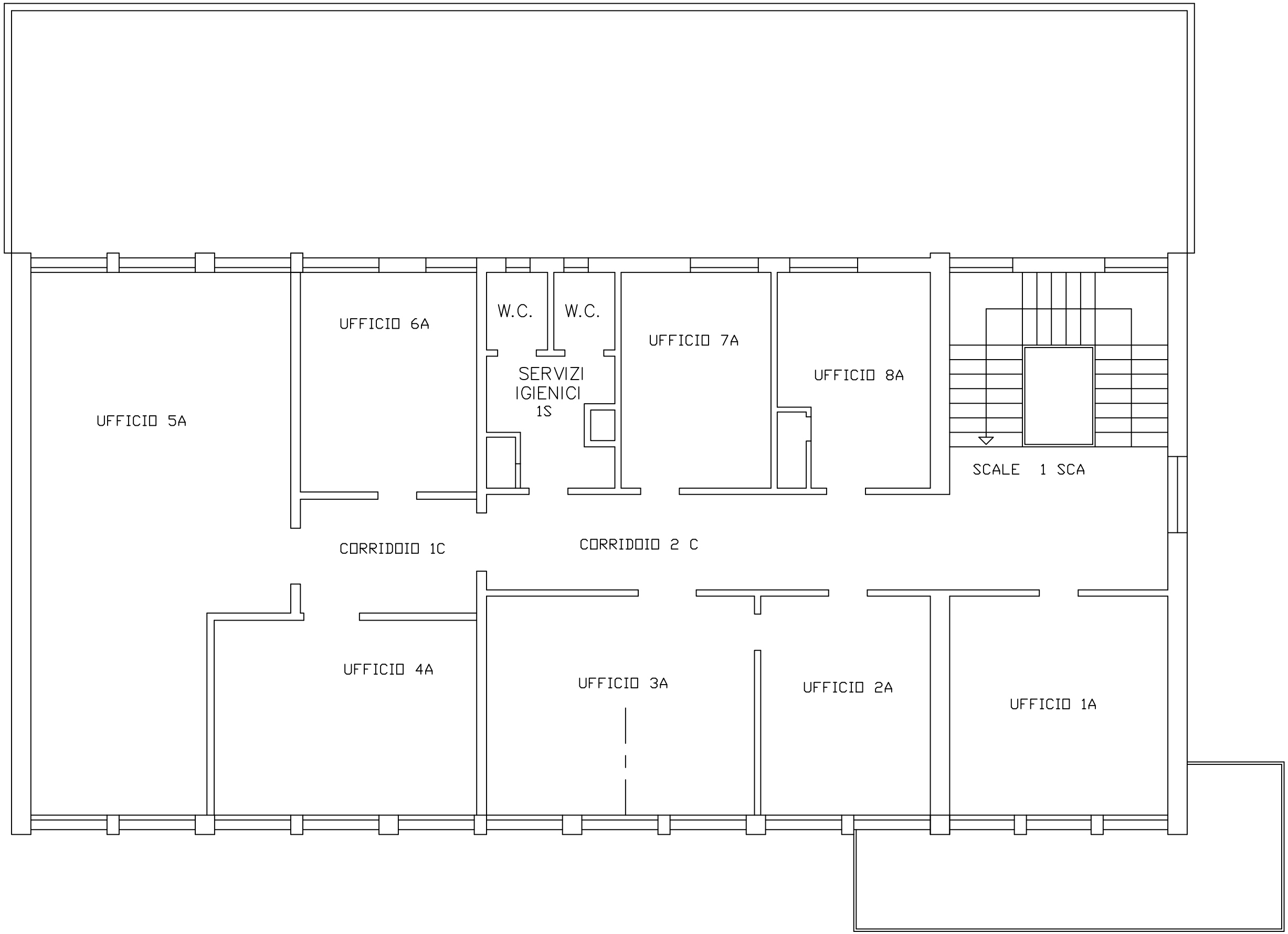

P.VEN.479 SEDE E CENTRALE DOLO
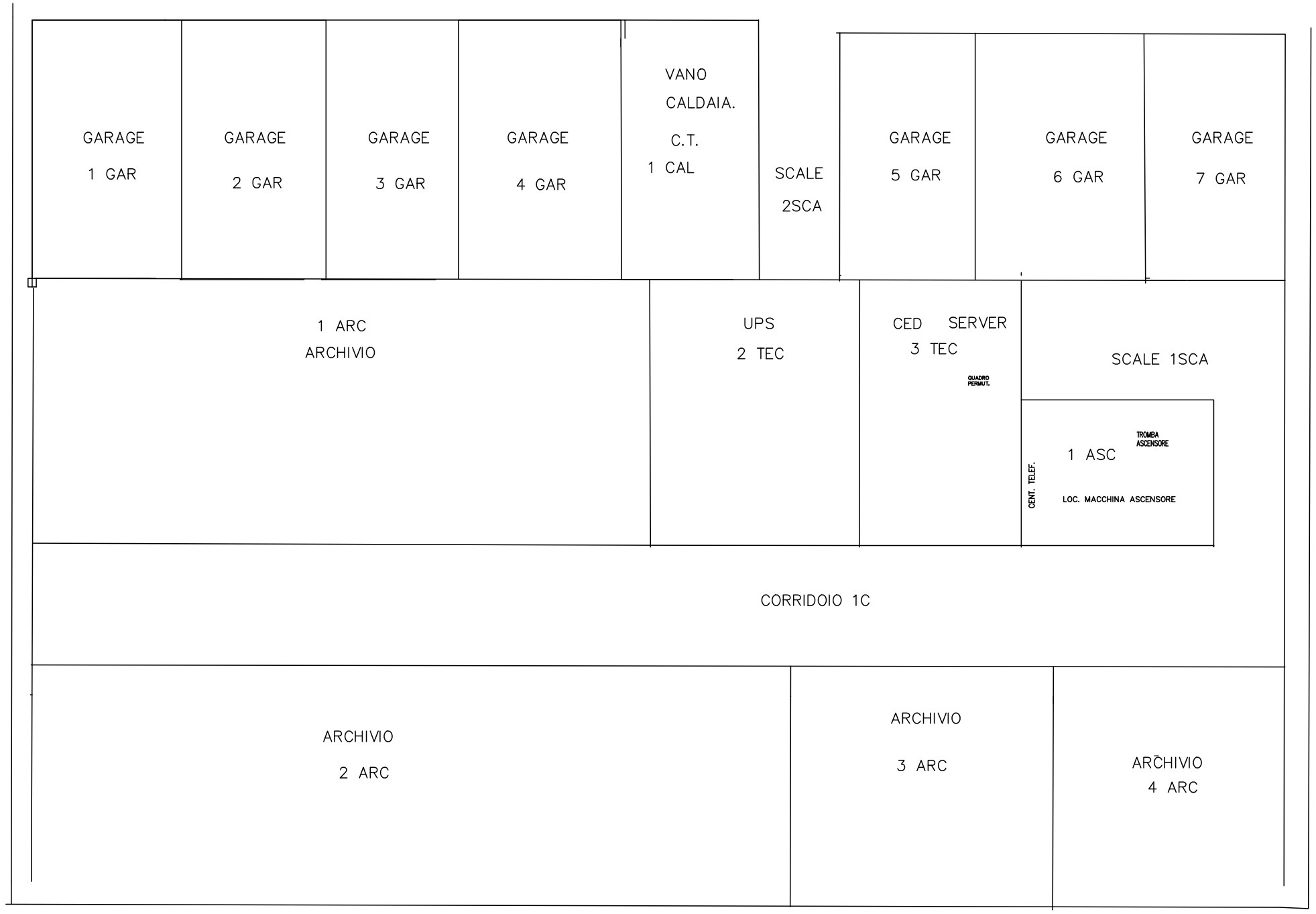
P.VEN.479.U01 PALAZZINA SEDE UFFICI
PIANTA PIANO SEMINTERRATO